

A



Deutschland-Rätsel: Die Mitte

1.1.3b

## Die "rätselhafte" Mitte Deutschlands


Wagen Butzen Geiz ~~Dröck~~fehler Dudelstadt Kalle  
 Monster Gero Fuchtelberg  
 Sieben Wasserkappe Kessel Sprüwald Lahm Bann Rosel  
 Westernwald Ofenbach

Wie heißen diese Städte, Berge, Gebirge, Landschaften und Flüsse?

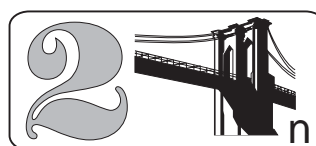
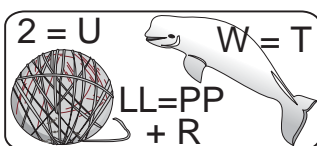

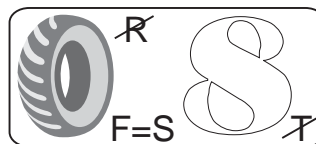
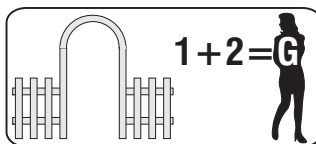
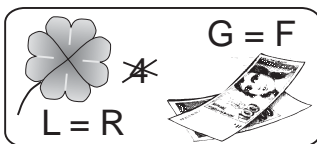
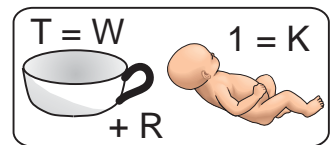
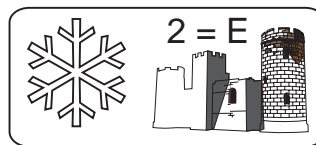
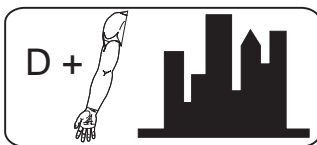
## Rätselfreude für Rätselfreunde

Das Lösungswort nennt den Namen der Landeshauptstadt eines kleinen Bundeslandes.

- Berühmte "Porzellanstadt" an der Elbe.
- Landeshauptstadt von Hessen.
- Stadt an der Saale.
- Landeshauptstadt von Thüringen.
- Gebirge zur Tschechischen Republik.
- Fluss, der mit der Fulda die Weser bildet.
- Gebirge südlich der Mosel.
- Bundesland östlich von Thüringen.
- Höchster Berg der Rhön.
- Windungsreicher Fluss, Weinbaugebiet.
- Ehemalige Bundeshauptstadt am Rhein.



## Wie heißen diese Städte und Berge?



Hilfe findest du im DIERCKE Weltatlas S. 20/21, DIERCKE Weltatlas Ausgabe 2 S. 18/19 und im DIERCKE drei S. 44/45.